

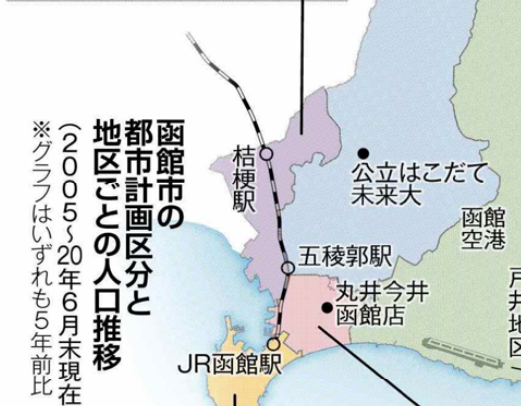
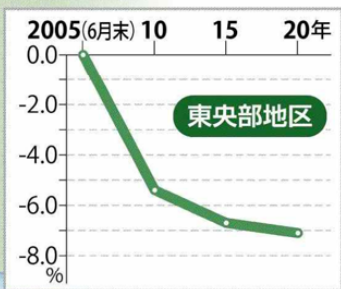
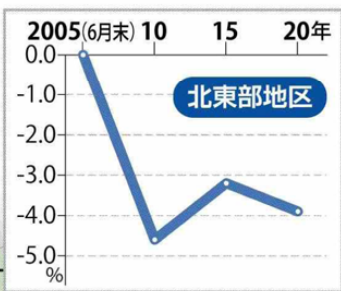
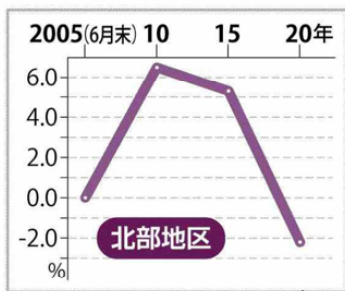


年 組 名前

道新 ワークシート



函館 過去20年の人口推移



宅地を造成 若者集まる

A

飲食店廃業 空洞化の

B

テレワーク

移住期待の

C

新型コロナウイルスの国内での感染拡大からおよそ半年が経過した。人口減少が深刻な函館市内では、飲食店廃業などが相次いで中心市街地の空洞化が加速する一方、テレワーク普及を背景に移住者が増えることへの期待もある。過去20年間の人口推移を地区別に分析し、まちを知る人たちのいまの声を聞いた。(西本紗保美)

市の住民基本台帳によると、人口はピークだった1980年の34万5千人から減少を続け、2020年6月末現在の人口は25万3千人。総務省が5日発表した人口動態調査によると、19年は全国の市本台帳に基づき、05、10、15、20

年の5年ごとの人口推移を、南茅部地区など旧4町村の「東部地区」を除く5地区別に調べてみると、地区ごとに人口動態の特徴が現れた(図)。このうち、特に差が見られる3地区を分析した。

A 地区

企業用地の函館テクノパーク(桔梗町)を含む北部地区は、他地区とは逆に近年まで人口増が続き、少子高齢化が進んでいない唯一の地区だ。不動産業のホーム企

画(五稜郭町)の角田隆秀社長(64)は「宅地造成により、新築物件を求めて若い世代が移り住んでいる。車があれば買い物に不便もない」と解説する。

C 地区

市内の市立小学校で最多の児童数739人を抱える桔梗小(桔梗1)は、06年度以降は毎年児童数が増え続けているという。4月に同校に赴任した A先生は

人口減少率が最も高い西部地区。20年6月末時点の人口は、5年前と比較して10.8%減少した。特に0〜14歳の「年少人口」の減少率は同比で2割減と、少子高齢化が最も顕著だ。

B 地区

函館唯一の百貨店・丸井今井函館店(本町)が営業するなど、商業中心地として発展した中央部地区だが、20年6月末時点の人口は5年前と比較して6.8%減少。新型コロナウイルスの感染拡大後は観光客や買い物客が激減し、飲食店や小売店が大打撃を受けた。特に本町や梁川町では「テナント募集中」と掲示された空き店舗の増加が目立つなど、風景が変わりつつある。

「今後は少ない人口でいかに豊かに暮らしていくかがカギでは。『何人移住した』ではなく、地域に根付いた活動をするキーマンが増えることが大事」。蒲生代表はそう話している。

2020年8月8日(土) 朝刊 函館・渡島・松山版 15P (記事は再編集しています)



年 組 名前

道新で ワークシート

①A, B, Cには、それぞれ同じ言葉が入ります。どの言葉が入りますか。下から選んで記号で答えなさい。

ア 北東部 イ 東中部 ウ 中央部 エ 北部 オ 西部

A : _____ B : _____ C : _____

②グラフの読み取りとして適当でないものを選び、記号で答えなさい。

- ア 人口が増えた時期がある地区は、北部地区だけである。
- イ たて軸の目盛りに着目すると、西部地区の減少率が最も高いことがわかる。
- ウ 北部地区と中央部地区は、2010年から15年にかけて、人口が増加している。
- エ 東中部地区と西部地区は、毎回の調査で減少率が高くなり続けている。